Vida Tierra Territorio

Geografía 3.º Secundaria

ACTUALIZADO CENSO 2024

SANTILLANA

Organización del libro

El libro de **Geografía** *para* **Tercer** *Curso de Educación Secundaria Comunitaria Productiva consta de las siguientes secciones:*



Páginas motivadoras

Son las páginas que dan inicio a cada unidad.

1. Debajo del título de la unidad se halla una fotografía representativa del contenido y un texto que adelanta los temas que se tratarán en ella.
2. El texto que acompaña la fotografía te ayudará a recordar algunas cosas que ya sabes y a vislumbrar otras que deberás aprender.
3. En el Plan de trabajo se exponen los contenidos que estudiarás y las actividades más interesantes y significativas.
4. La fotografía de la página derecha se trabaja con el texto inferior, el cual expone fenómenos y procesos que se tratarán a lo largo de la unidad.
5. Finalmente, en el Punto de partida se plantean preguntas que deberán ser trabajadas en el aula con la participación de toda la clase. Se refieren tanto a tus conocimientos previos como a las imágenes y a los textos.



Páginas de desarrollo

Presentan información y actividades. Además, cuentan con los siguientes elementos:

1. **Imágenes.** Fotografías e ilustraciones que te ayudarán a completar o ampliar la información.
2. **Palabras resaltadas con color**, cuyo significado se halla en un glosario al final del libro.
3. **Mapas** desarrollados en un tamaño adecuado para su consulta y con información actualizada para reforzar tus conocimientos sobre los temas estudiados.
4. **Cuadros, esquemas y gráficos**, donde se presenta la información organizada, como un complemento al texto informativo.
5. **Ideas clave,** donde se destacan los conceptos primordiales desarrollados en la información.
6. **Documentos escritos** que complementan y amplían la información.



©Santillana S.A. Prohibida su fotocopia. Ley 1322.





Páginas especiales

En cada unidad hay dos páginas complementarias:

Pensamiento crítico

En esta página se desarrolla un pequeño proyecto de investigación trabajado en grupos pequeños. En él, tú y tus compañeros buscarán, tratarán, sintetizarán y comunicarán información relativa a un tema de la actualidad con el objetivo de alcanzar un juicio crítico y razonado sobre el mismo.

El código QR (*Quick Response*) conduce a una página web con posibilidades de ampliar y/o complementar la información.





Técnica de estudio

En esta página se desarrolla una técnica de estudio que te ayudará a resolver y a comprender algún aspecto del tema trabajado en la unidad. Asimismo, la técnica estudiada se podrá aplicar en otras materias, momentos y contextos, de forma que se convertirá en una herramienta que podrás utilizar en tu vida futura.



Actividades finales

En estas dos páginas, ubicadas al final de la unidad, te proponenemos actividades que tienen el propósito de recordar, verificar y aplicar los conocimientos que adquiriste. Se refieren a las cuatro dimensiones del conocimiento: el ser, el saber, el hacer y el decidir. Al realizarlas, podrás comprobar los logros alcanzados y las dificultades que surgieron en tu aprendizaje.

©Santillana S.A. Prohibida su fotocopia. Ley 1322.

Índice

Unidad | Páginas de desarrollo | Páginas especiales

1 Cartografía y relieve terrestre

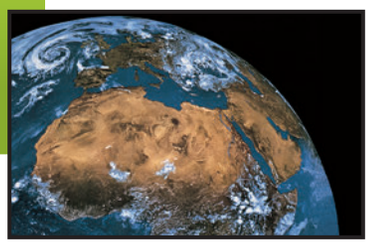

¿Cómo se estudia la geografía en la actualidad? 8
¿Cómo se leen las representaciones de la Tierra? 10
¿Qué son las proyecciones cartográficas? 12
¿Cuáles son los elementos más importantes del relieve terrestre? 14
¿Qué se refleja en un mapamundi físico? 16
Actividades finales 20

Pensamiento crítico
La cartografía digital: una herramienta primordial 18

Técnica de estudio
Análisis de planos topográficos 19

2 El clima



¿Cuáles son los elementos del clima? 24
¿Qué relación hay entre la atmósfera, la hidrosfera y el clima? 26
¿Cómo varía el clima en el mundo? 28
¿Qué relación existe entre los climas y los biomas? 30
¿Qué es el cambio climático? 32
Actividades finales 36

Pensamiento crítico
Deforestación e incendios forestales en Bolivia 34

Técnica de estudio
Interpretación y creación de climogramas 35

3 El ser humano y el medio natural



¿Condiciona el medio natural a la población? 40
¿Cómo transforman las personas el paisaje natural? 42
¿Qué efectos provocan los riesgos naturales en la población? 44
¿Qué problemas provoca el ser humano en el medio natural? 46
¿Cómo se enfoca actualmente la protección del medio natural? 48
Actividades finales 52

Pensamiento crítico
Negacionismo climático: ¿quién se beneficia? 50

Técnica de estudio
Interpretación de fotografías áereas y satelitales 51

4 Medios poco poblados



¿Cómo son las regiones polares? 56
¿Cómo es la alta montaña? 58
¿Cómo es el paisaje y la forma de vida en los desiertos? 60
¿Cómo es el paisaje en la selva? 62
¿Cómo es la vida en los medios selváticos? 64
Actividades finales 68

Pensamiento crítico
Pueblos aislados en un mundo globalizado 66

Técnica de estudio
Análisis de documentales 67

©Santillana S.A. Prohibida su fotocopia. Ley 1322.

Unidad | Páginas de desarrollo | Páginas especiales

5 Medios muy poblados



¿Cómo son las regiones de climas tropicales y subtropicales? 72
¿Cómo es la vida en el Asia monzónica? 74
¿Cómo son las regiones de clima templado oceánico? 76
¿Cómo son las regiones de clima continental? 78
¿Cómo son las regiones de clima mediterráneo y clima chino? 80
Actividades finales 84

Pensamiento crítico
Los cuatro Tigres Asiáticos 82

Técnica de estudio
Elaboración de gráficos sectoriales o de torta 83

6 América y los polos



¿Cuáles son las regiones geográficas de América? 88
¿Cómo es la población americana? 90
¿Qué caracteriza al desarrollo económico en América? 92
¿Qué características geográficas tiene la región del Ártico? 94
¿Por qué el continente antártico tiene un estatus territorial especial? 96
Actividades finales 100

Pensamiento crítico
Internet, pandemia e inteligencia artificial 98

Técnica de estudio
Interpretación y elaboración de cartogramas 99

7 Europa y África



¿Cuáles son las regiones geográficas de Europa? 104
¿Cómo es la población europea? 106
¿Por qué Europa tiene un alto desarrollo económico? 108
¿Cuáles son las regiones geográficas de África? 110
¿Cómo se distribuye la población africana? 112
¿Cuáles son los principales problemas socioeconómicos de África? 114
Actividades finales 118

Pensamiento crítico
De África hacia Europa: la migración ilegal 116

Técnica de estudio
Elaboración de gráficos de barras 117

8 Asia y Oceanía



¿Cuáles son las regiones geográficas de Asia? 122
¿Por qué en Asia existen contrastes demográficos tan marcados? 124
¿En qué se basa el crecimiento económico de los países asiáticos? 126
¿Cuáles son las regiones geográficas de Oceanía? 128
¿Por qué hay contrastes en el desarrollo de los países de Oceanía? 130
Actividades finales 134

Pensamiento crítico
Persecución religiosa en Myanmar 132

Técnica de estudio
Utilización de Google Maps 133

©Santillana S.A. Prohibida su fotocopia. Ley 1322.